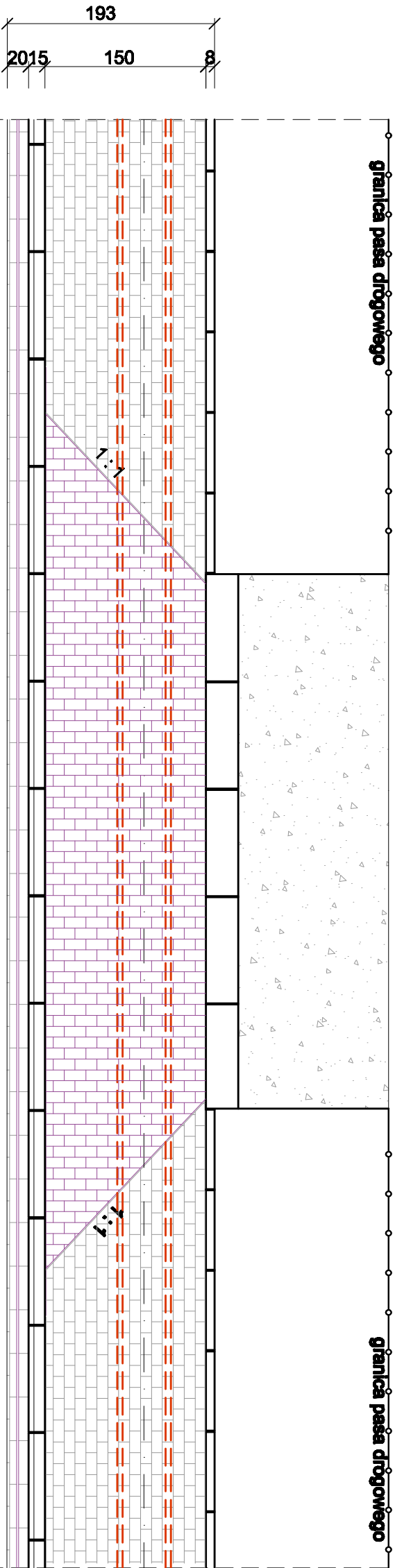
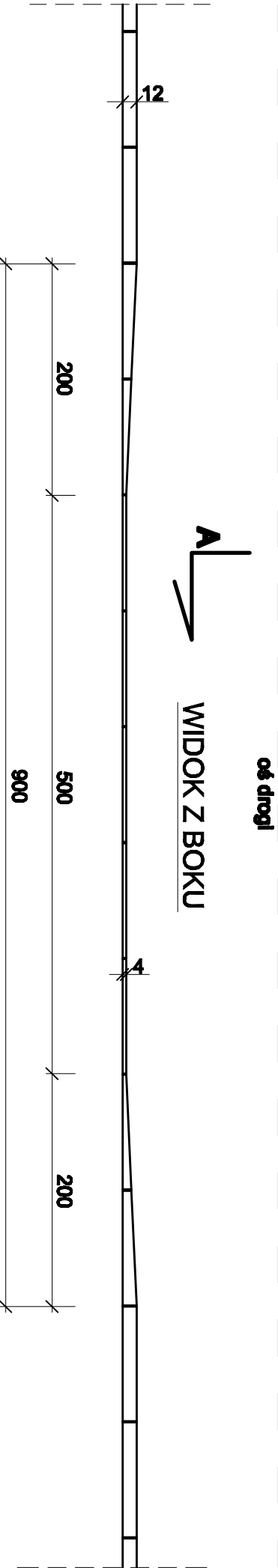


WIDOK Z GÓRY

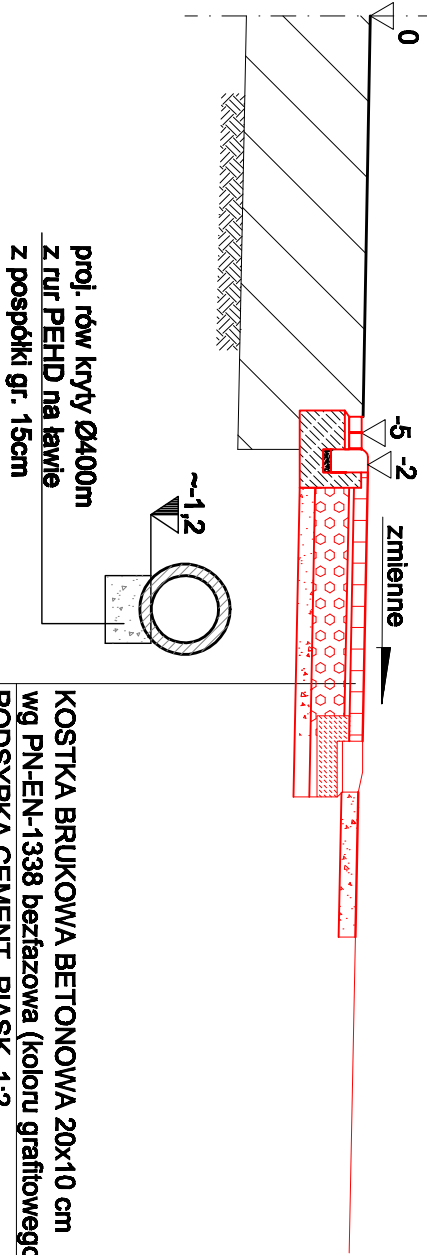


droga gminna nr 103578R relacji Podborze - Kwatery

WIDOK Z BOKU



PRZESZKÓŁ "A-A"



KOSTKA BRUKOWA BETONOWA 20x10 cm	8 cm
wg PN-EN-1338 bezfazowa (koloru grafionowego)	3 cm
PODSYPKA CEMENT.-PIASK. 1:2	20 cm
KRUSZYWO ŁAMANE 0/31,5 STABILIZOWANE	10 cm
MECHANICZNIE wg PN-EN-13285	
MIESZANKA ŻWIROWO-PIASKOWA	
o wskaźniku CBR ≥ 20% wg PN-EN-13043	

Inwestor: GMINA RADOMYŚL WIELKI; adres: Rynek 32, 39-310 Radomyśl Wielki		
Opis: Przebudowa drogi gminnej Podborze - Kwatery nr 103578R, polegająca na budowie chodnika w km 0+904,20 - 1+697,00 str. prawa w m. Podborze		
Faza opracowania: Projekt techniczny	Skala: 1:50	Data: 12.2019r.
Treść rysunku: Szczegół zjazdu	Nr uprawnień: PDK/0022/POD/08 w specjalności drogowej	Nr Rys.: 6
Projektowała: Katarzyna Rokita-Ziętek		